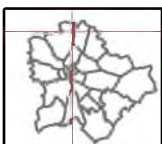
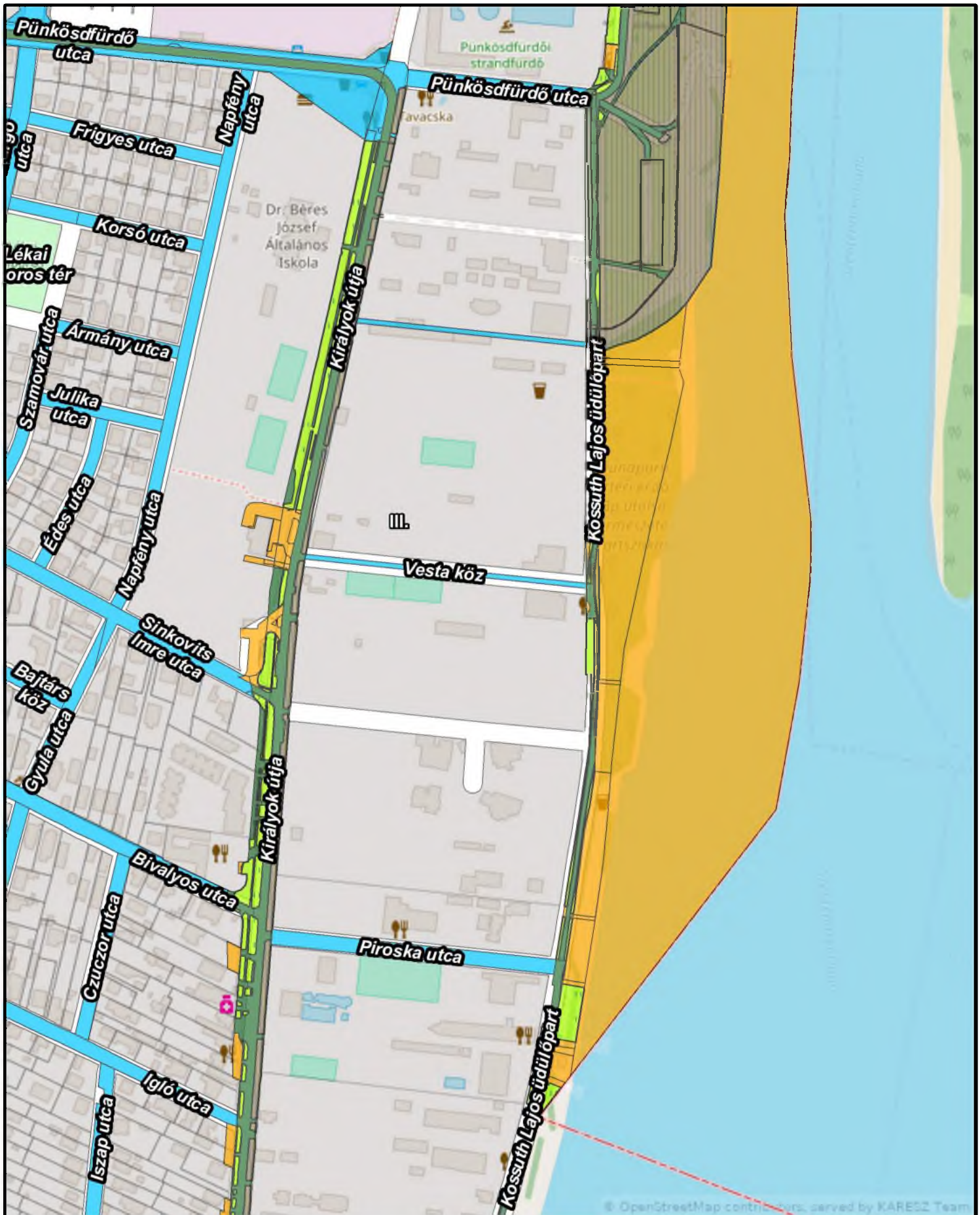


Kezelői-, üzemeltetői határok



BUDAPEST



KűZűT

Kűsűftette: FARKAS Milán (űBuda)

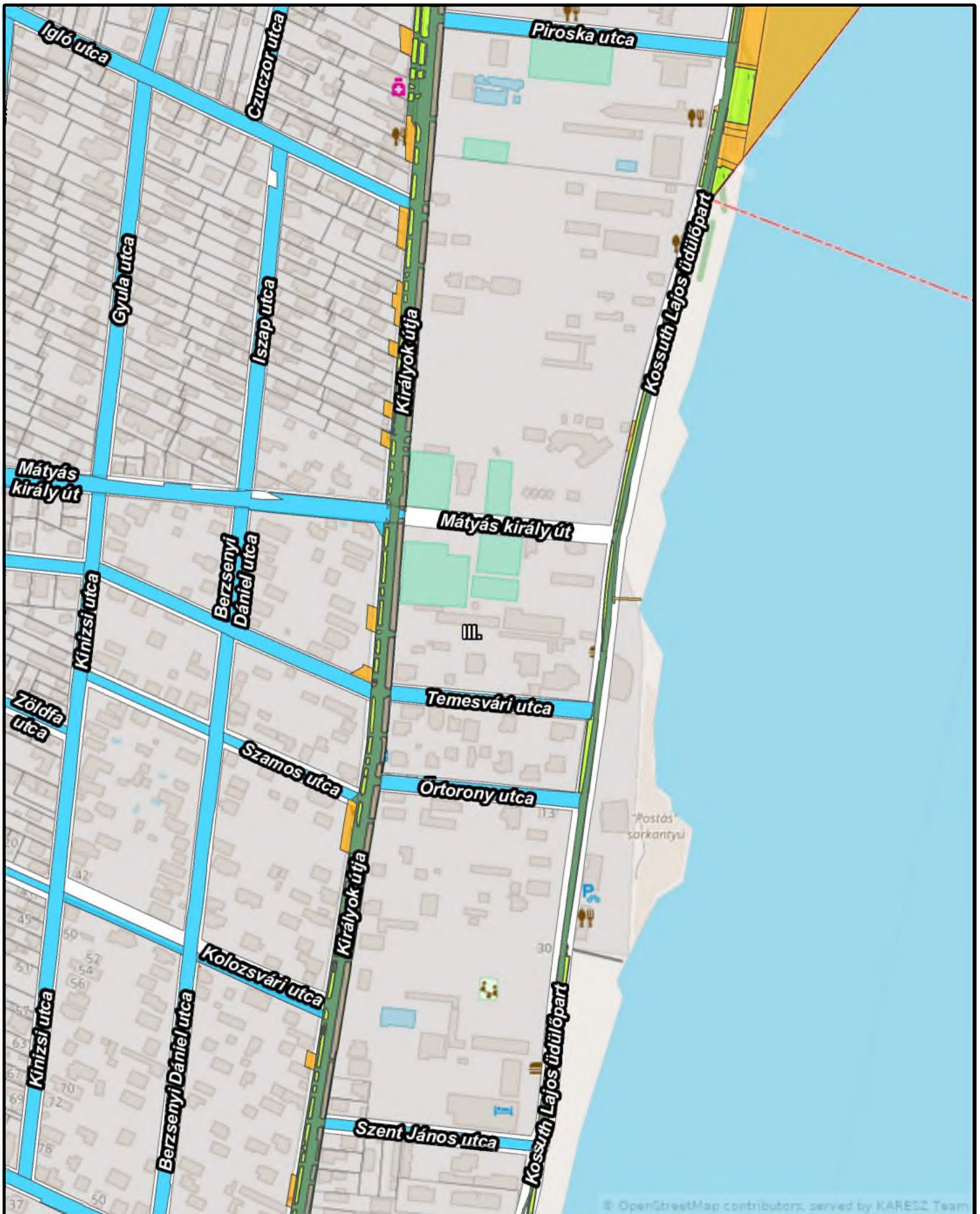
1:4 000

A tűrkűp tűjűkűzűtűűtűű jűllűgűű, műsűlűtűű sűmműlűyű hűvűtűűlűűs bűjűrűűs bűn sűzűnűlűtűű fűll. Az ingűtűűlűűk kűzűhűtűűlűűs adűtűűtűű a fűldűhűvűtűűlűűk szűűlűűgűűtűűjűűk.
Engűdűlűűszűűm: FF/232/1/2015

0 100műtűr



Kezelői-, üzemeltetői határok



BUDAPEST



KÖZÚT

Készítette: FARKAS Milán (Óbuda)

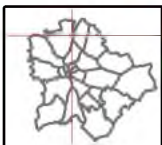
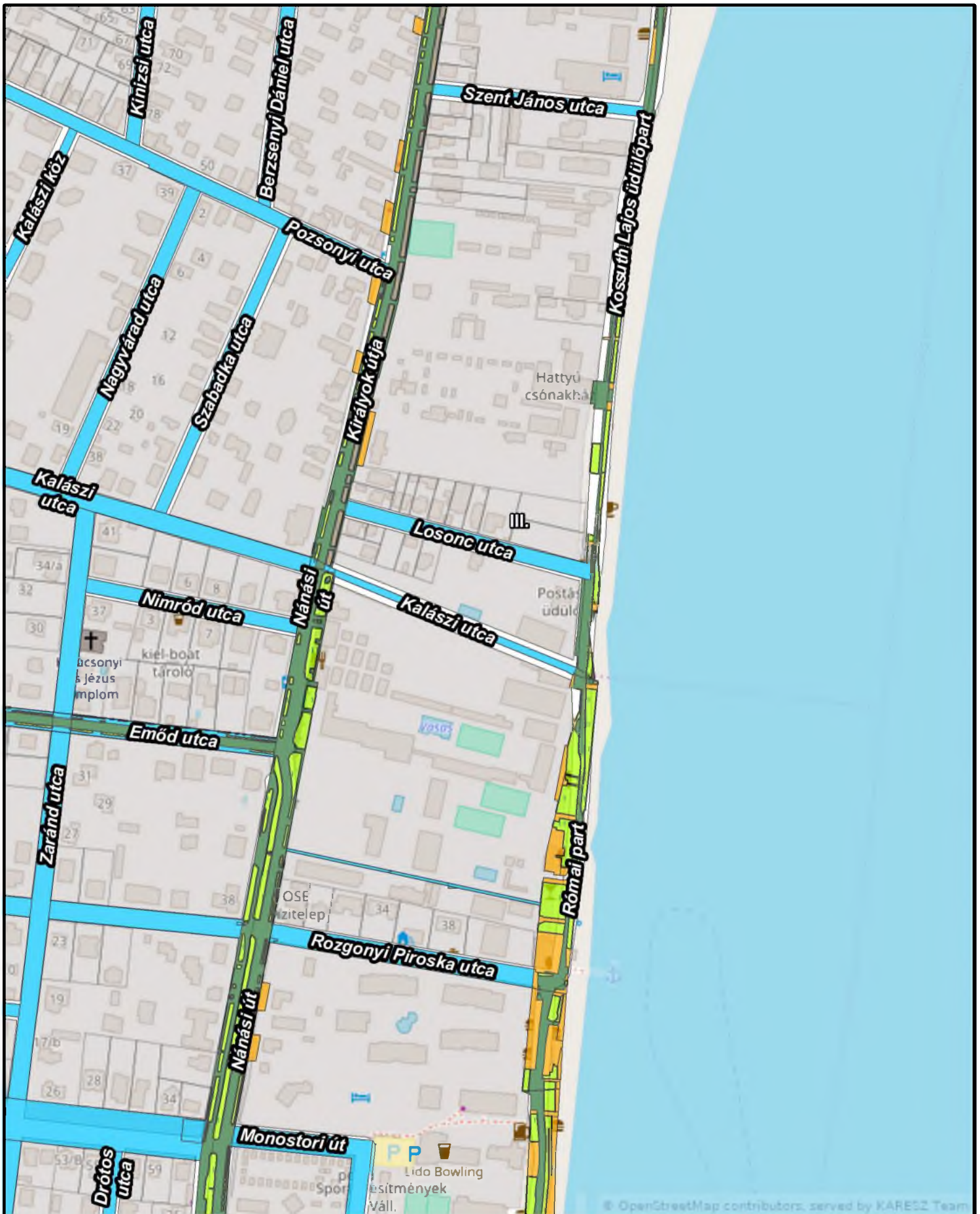
1:4 000

A térkép tájékoztató jellegű, másolata semmilyen hivatalos eljárásban nem használható fel! Az ingatlanok közhiteles adatait a földhivatalok szolgáltatják.
Engedélyszám: FF/232/1/2015

0 100méter



Kezelői-, üzemeltetői határok



BUDAPEST



KÖZÚT

Készítette: FARKAS Milán (Óbuda)

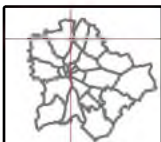
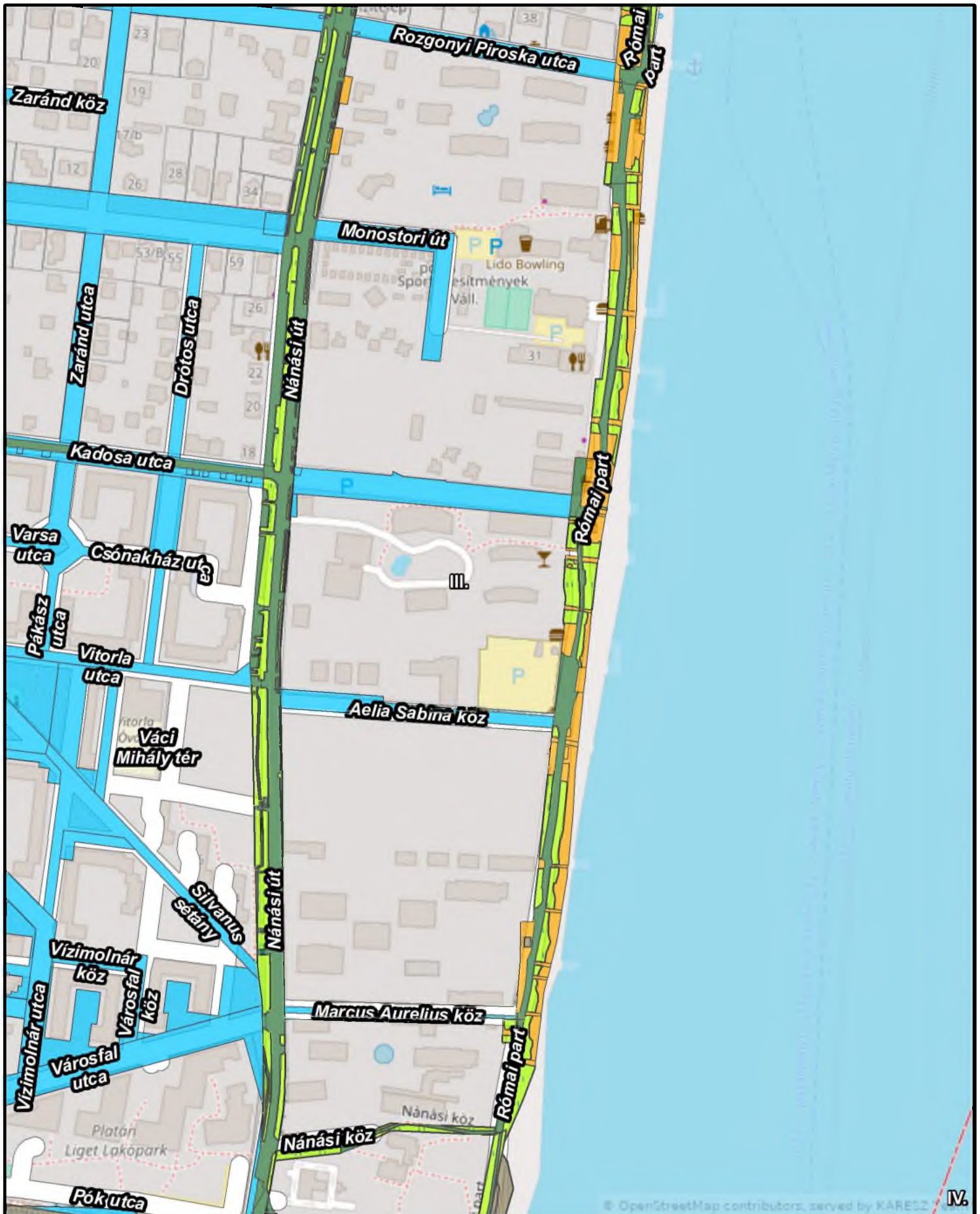
1:4 000

A térkép tájékoztató jellegű, másolata semmilyen hivatalos eljárásban nem használható fel! Az ingatlanok közhiteles adatait a földhivatalok szolgáltatják.
Engedélyszám: FF/232/1/2015

0 100méter



Kezelői-, üzemeltetői határok



BUDAPEST



KÖZÚT
















Készítette: FARKAS Milán (Óbuda)

1:4 000

A térkép tájékoztató jellegű, másolata semmilyen hivatalos eljárásban nem használható fel! Az ingatlanok közhiteles adatait a földhivatalok szolgáltatják.
Engedélyszám: FF/232/1/2015

0 100méter



-  Budapest Közút Zrt.
-  Kerületek, Önkormányzatok
-  FŐKERT NZrt.
-  BKV Zrt.
-  MÁV-HÉV Zrt.
-  MÁV Zrt.
-  Magyar Közút NZrt.
-  FCSM Zrt.
-  Fővárosi Vízművek Zrt.
-  BFVK Zrt.; Főpolgármesteri Hivatal -
Üzemeltetési Főosztály
-  Magyar Állam
-  BGYH Zrt.
-  Volánbusz Zrt.
-  CSAPI
-  Egyéb (Ez jelen esetben főleg Közép-Duna-völgyi Vízügyi Igazgatóság)